








Legenda

- | | |
|---|--|
|  Limites Municipais |  Aquífero Guarani |
|  Limite Municipal de Rio Claro |  Aquífero Serra Geral |
|  Aquífero Bauru |  Aquífero Tubarão |
|  Aquífero Diabásio | |

Executado por:



Rua Bento Carlos, nº 672,
Centro - CEP: 13560-660
São Carlos - SP
(16) 3412-5060

PLANO MUNICIPAL DE SANEAMENTO

CARACTERIZAÇÃO AQUÍFERA

Eng. Projetista: Luciano Farias de Novaes

Eng. Responsável: Luciano Farias de Novaes

ART: 92221220131458931

Desenhista: Paula Fernanda Marcon Rev.: 06/01/2014 (L)

Esc.: Sem Escala Data: Janeiro/2014 Folha: 01/01

