









**Legenda**

- |   |   |
|---|---|
|  Limites Municipais            |  Escarpas Festonadas           |
|  Limite Municipal de Rio Claro |  Mesas Bálticas                |
|  Colinas Amplas                |  Morrotes Alongados e Espigões |
|  Colinas Médias                |  Planícies Aluviais            |

Executado por:



Rua Bento Carlos, nº 672,  
Centro - CEP: 13560-660  
São Carlos - SP  
(16) 3412-5060

**PLANO MUNICIPAL DE SANEAMENTO**

**CARACTERIZAÇÃO GEOMORFOLÓGICA**

Eng. Projetista: Luciano Farias de Novaes

Eng. Responsável: Luciano Farias de Novaes

ART: 92221220131458931

Desenhista: Paula Fernanda Marcon

Rev.: 06/01/2014 (L)

Esc.: Sem Escala

Data: Janeiro/2014

Folha: 01/01

